

# CZECH ADVENTURE RACE 2024 - ROAD BOOK

## PRŮVODCE PO ZAJÍMAVOSTECH A PAMĚTIHODNOSTECH ZÁVODU

created by Market V.



### Swimrun (15 km)

#### CP1 - pod mostem, levý břeh Vodní nádrž Hracholusky

Přehrada Hracholusky se nachází na západě Čech na řece Mži, přibližně 20 kilometrů západně od Plzně. Byla vybudována v letech 1959–1964 s cílem regulace průtoku vody, zásobování vodou a rekreace. Nádrž má délku 22 kilometrů a plochu 470 hektarů, s hrází vysokou 26,5 metru a dlouhou 270 metrů. Přehrada je nejen zásobárnou vody, ale také oblíbeným rekreačním cílem pro tisíce návštěvníků ročně. Okolí přehrady je ideální pro pěší turistiku a cykloturistiku a nabízí četné stezky přes malebné lesy a louky. Železniční most Pňovany, technicky pozoruhodná stavba z let 1899–1901, nabízí nádherný výhled na vodní plochu a okolní krajinu.

Stavba přehrady Hracholusky představovala významný inženýrský výkon, který vyžadoval překonání mnoha technických výzev, včetně přesunu a úpravy komunikací a železniční tratě. Hráz je gravitační betonová konstrukce schopná zadržet obrovské množství vody, a přelivná šachta zajišťuje bezpečné odvádění přebytečné vody. Přehrada je vybavena malou vodní elektrárnou, která přispívá k obnovitelným zdrojům energie. Při její výstavbě bylo zatopeno celkem šest vesnic, což vedlo k přesídlení obyvatel a změnám v krajině, přinášejíc technické a ekonomické výhody regionu a zásadně proměňujíc jeho vzhled a využití.

**Czech Adventure Race** se tento rok uskuteční v malebné krajině Slavkovského lesa, v Plzeňské pahorkatině a u přehrady Hracholusky. Tato oblast je známá svými rozmanitými terény, které nabízejí soutěžícím pestrou směs výzev – od hustých lesů, přes náročné kopcovité oblasti, až po rozlehlé vodní plochy.

Účastníci se mohou těšit na neopakovatelné dobrodružství, které bude vyžadovat nejen fyzickou zdatnost, ale i strategické myšlení a týmovou spolupráci. Organizátoři trasu závodu pečlivě navrhli tak, aby prověřila všechny schopnosti závodníků a poskytla jim nezapomenutelné zážitky v jedné z nejkrásnějších částí České republiky a aby je zavedla na ta nejzajímavější místa.

Pojďme se společně ponořit do detailů tohoto fascinujícího závodu a objevit, co všechno na účastníky v CZAR Czech Adventure Race čeká.



## CP2

### Řopík, opevnění před 2. sv. válkou

Lehké opevnění vzor 37, známé jako "řopík", jsou železobetonové pevnůstky vybudované v rámci československého opevnění ve 30. letech 20. století kvůli rostoucímu nebezpečí ze strany Německa. Tyto pevnůstky byly stavěny podél hranic s Německem, Polskem, Maďarskem a Rakouskem a zahrnovaly i vnitrozemské obranné linie. Do roku 1938 bylo postaveno téměř deset tisíc pevnůstek. Po Mnichovské dohodě v roce 1938 zůstalo mnoho opevnění v odstoupených Sudetech, zatímco ve vnitrozemí byly často zničeny německou okupační správou.

Řopíky byly navrženy jako miniatury těžkých pěchotních srubů, s podobnými taktickými vlastnostmi a vybavením. Byly vyzbrojeny lehkými nebo těžkými kulomety, měly vstupy chráněné mřížemi a pancéřovými dveřmi a byly vybaveny granátovým skluzem a ventilátorem pro čerstvý vzduch. Konstrukce byla železobetonová, často doplněná kamennou rovnaninou a zemním záhozem pro maskování a odolnost. Na území ČR se nachází přibližně 2500 řopíků a několik desítek větších bunkrů.

V současné době Armáda ČR některé řopíky nabízí k prodeji a často z nich vzniknou rekreační objekty.

## CP6

### Pramen

Užitečné rady: Po cestě narazíte na mnoho pramenů a studánek. Pitnou vodu v pramenech poznáte podle přítomnosti hrnečků. Pokud tam jsou, voda je s největší pravděpodobností zdravotně nezávadná. Voda z vodovodního kohoutku je pitná všude v ČR. U cest rostou často ovocné stromy. Ovoce můžete jíst, ale je třeba jej nejdříve umýt a doporučuji ho nesníst velké množství. Netrhejte ovoce u plotu soukromých pozemků, majitelé to nesou nelibě.

Pozor na vosy! Letos na jaře pomrzla většina ovocných stromů, vosy tak nemají co jíst a jsou dotěrné a agresivní. Přibalte do batohu nějaká analergika. Pozor na klíšata, použijte repelent, občas se preventivně prohlídněte, přisátá odstraňte v nejkratší možné době.



## Kánoe 1 (20 km)

**Plzeň** (vněmčině a dalších jazycích Pilsen) leží na soutoku řek Mže, Radbuza, Úhlava a Úslava, z nichž vzniká řeka Berounka. Je čtvrtým největším městem v Česku. Plzeň je známá jako průmyslové a pivovarnické město. Společnost Škoda Transportation a další firmy pokračují v tradici strojírenského podniku Škoda, na druhé straně krajské metropole jsou pak v jednom závodě situovány pivovary Plzeňský Prazdroj, ve kterém byla 5. října 1842 uvařena první várka plzeňského světlého spodně kvašeného ležáku a který dal vzniknout všem pivům typu Pils, Pilsner a Pilsener, a Gambrinus.

První zmínky o Plzni pocházejí z roku 976, kdy kníže Boleslav II. porazil vojsko německého krále Oty II. Král Václav II. přesunul město do jeho současné polohy v roce 1295. Plzeň se brzy stala třetím největším městem v Čechách díky své strategické poloze. V období husitských válek mělo město významný vliv husitů, ale později se stalo baštou katolické strany. V 16. století bylo město poškozeno požáry, a v roce 1599 se na krátký čas stalo hlavním městem Svaté říše římské, protože sem císař Rudolf II. uprchl před morovou epidemií. Během třicetileté války město utrpělo hospodářsky i kulturně. V 19. století nastal průmyslový rozvoj.

V roce 1938 Československá republika odstoupila svá pohraniční území Německu. Většinou česká Plzeň sice zůstala na území republiky, stala se však městem na samotné hranici a byla ze tří stran obklopena Německem. Škodovy závody byly v této době významnou zbrojovkou zásobující německou armádu. I přesto Plzeň delší dobu unikala bombardování, k prvnímu velkému náletu došlo až 20. prosince 1944, při něm byl ovšem nejvíce zdemolován pivovarský komplex, zejména Prazdroj (18 mrtvých). Škodovy závody byly bombardováním významně poškozeny teprve na samém sklonku války, náletem 25. dubna 1945, kdy Spojenci před náletem varovali prostřednictvím stanice BBC, aby minimalizovali civilní oběti.

Plzeň byla osvobozena americkými jednotkami vedenými generálem Pattonem 6. května 1945. Podle americko-sovětské dohody Patton už nesměl pokračovat dále. Po komunistickém převratu v únoru 1948 při oslavách výročí konce války nepadalo o Američanech v Plzni ani slovo.



Staří Čechové pohlíželi na pivo jako na výživný, chutný a levný „tekutý chléb“ a také jako lék na řadu nemocí. Dnes je Česká republika na prvním místě ve světové spotřebě piva, které je velmi oblíbeným národním nápojem. Pravděpodobná kolébka výroby piva je Mezopotámie, kde Sumerové a Asyřané pěstovali obiloviny již v sedmém tisíciletí př.n.l. Na území dnešní ČR vařili pivo už Keltové a chmelení se připisuje Slovanům. Nejstarší písemný doklad o výrobě piva je nadační listina krále Vratislava II. z roku 1088. Vaření piva nebylo jen výsadou klášterů, ale i měst, kde každý měšťan měl právo vařit pivo. Výroba piva se postupně koncentrovala až do podoby městských pivovarů. Na konci 18. století se surovinou pro výrobu piva stal ječmen a český chmel. Významným milníkem bylo otevření Měšťanského pivovaru v Plzni roku 1842, kde byl vytvořen prototyp světlého ležáku. České pivo je dnes považováno za kvalitnější a voňavější než zahraniční piva. Konzervativní čeští milovníci piva preferují především výčepní piva a ležáky. Speciální piva jsou atraktivní pro minipivovary, zatímco velké pivovary se zajímají především o nealkoholické a dia pivo. Pro mladou generaci by mohlo být zajímavé pivo typu Radler, které je směsí piva a ovocného nápoje. Plzeňské pivo právem patří mezi nejlepší česká piva, vyznačuje se jedinečnou chutí a vysokou kvalitou zpracování. Když ji pijete k těžkému či mastnému jídlu, tak vám skvěle pomůže s trávením. Její nevýhodou je, že bývá vždy o něco dražší než ostatní piva. Plzeň patří mezi ležáky a její obsah alkoholu je 4,4 %.

### Způsoby čepování piva

**Nadvakrát:** Pivo se čepuje ve dvou krocích. Nejprve se načepuje vysoká pěna, poté se doplní pivo. Pivo čepované tímto způsobem ztrácí část své chuti, teploty a sytosti, protože se často doplňuje na několikrát.

**Hladinka:** Nejjednodušší a k pivu nejšetrnější metoda. Pivo se čepuje na jeden zátah, což zaručuje jeho jedinečný říz a čerstvost.

**Šnyt:** Tradičně používaný výčepními k testování kvality piva. V půllitru je 0,3 l piva s bohatou pěnou (malé pivo ve velké sklenici), která udržuje pivo v nejlepším stavu. Oblíbené mezi znalci. Nejčastěji žádané je těsně před cestou z hospody domů.

**Mlíko:** Sklenice je naplněna krémovou pěnou, která připomíná mléko. Pivo je sladší a má být vypito ihned po načepování. Obsah v půllitru je 0,3 l. Oblíbené mezi ženami.

**Čochtan:** Opačný způsob než Mlíko. Sklenice se naplní pivem bez pěny na jeden zátah. Pivo obsahuje nejvíce přírodního CO<sub>2</sub>, což mu dává sytější chuť. Musí se vypít rychle, protože bez pěny rychle zvětrává. Dostanete ho na místech větší návštěvnosti, kde není prostor ani čas na důkladné čepování.

Řezané pivovzniká smícháním světlého a černého piva. Výsledná charakteristická chuť řezaného piva je směs hořkého světlého piva a sladšího černého piva.

**Štosované pivo** je vyšší úroveň čepování řezaného piva. Má ostře ohraničenou hladinu tmavého a světlého piva.

### Trek1 (35 km)

#### CP9

#### Radčická skluzavka

Pozoruhodná skluzavkovitá kaskáda, které přechází v téměř dvoumetrový vodopád. Protéká jí relativně málo vody, a tak je dobré jí navštívit po silnějších deštích nebo po tání sněhu. Skluzavka má celkovou délku přibližně 12 metrů.





#### CP10

**Zřícenina hradu Kyjov** - Nepatrné zbytky hradu ze 14. století postaveného Děpoitem z Malešic na skalisku vytvořeném zvětráváním v karbonských sedimentech. Od roku 1503 se uvádí jako pustý. Podle pověsti jsou zde zakopané poklady.

#### CP11

##### **Zřícenina hradu Komberg**

Pozůstatky hradu založeného před r. 1313. Pobořen husity r. 1420 a obnoven Vilémem z Nečtin. Zřejmě za Gutštejnů r. 1478 při domácí válce vypálen a opuštěn, r. 1558 se uvádí jako pustý. Poté rozebírán na stavbu nedalekého stejnojmenného dvora.



#### CP12

##### **Zřícenina hradu Buben**

Zřícenina gotického hradu leží na skalisku nad řekou Mží u obce Plešnice, 15 km západně od Plzně. První písemná zmínka pochází z roku 1394, kdy zde sídlil Heřman z Bubnu.

Hrad Buben v 1. třetině 14. století založili příslušníci rodu Bavorů ze Strakonice.

Pověst praví, že svéjméno dostal hrad Buben podle toho, že jeho zakladatel nevítal své hosty fanfárami, alevířením bubnu. Hrad zpustl v polovině 16. století.

Dnes je okolí hradu pokryto lesem, což omezuje výhled do okolí. Zřícenina však leží v nádherné přírodě a je volně přístupná. K vidění je rozlehlé nádvoří, lemované po obou stranách vysokou zdí, a na severozápadní straně trosky hradního paláce.




#### CP13

##### **Boží vyhlídka, Židovský hřbitov**

V areálu židovského hřbitova s původním vchodem z východní části se zachovalo kolem 40 náhrobních kamenů, s nejstarším z roku 1726 a ruiny ohradní zdi. Brána i márnice podlehly devastaci během okupace a doby komunismu.



## Bike 1 (60 km)



### **Slavkovský les**

Chráněnou krajinnou oblast Slavkovský les lze přirovnat k hornatému ostrovu zeleně, klidu a málo narušené přírody v geografickém trojúhelníku Karlových Varů, Mariánských a Františkových Lázní. Tato oblast je jedinečná svými loukami a rašeliništi, přičemž nejvyššími vrcholy jsou Lesný a Lysina. Rozsáhlá rašeliniště vrchovištního typu s porosty borovice blatky a břízy pýřité tvoří významnou část lesů jihozápadního Slavkovského lesa, vytvářejí ohromný přírodní vodní rezervoár, který příznivě ovlivňuje vodní režim širokého okolí, včetně západočeských lázní. CHKO Slavkovský les je unikátní svou ochranou míst tvorby minerálních pramenů, čímž se výrazně odlišuje od ostatních chráněných krajinných oblastí v republice.



### CP15

#### Zřícenina hradu Gutštejn

Hrad Gutštejn patří k nejznámějším a nejnavštěvovanějším hradům v západních Čechách. Dějiny hradu jsou poměrně chudé. Zakladatelem hradu byl Jetřich z rodu Hroznatovců, který se od roku 1319 nazývá z Gutštejna. Gutštejní drželi hrad až do roku 1549, kdy byl připojen k Bezručicím, v té době byl ale již pustý. V roce 1422 byl Gutštejn obležen a dobyt Husity pod velením Jana Žižky. Hradní zřícenině vévodí štíhlá hranolová věž. Ta byla vystavěna teprve v 15. století a později o čtvrtinu zvýšena. Věž se dvěma obdélnými obytnými budovami a malým nádvořím tvořila jádro hradu. V podzemí se rozkládá rozlehlé klenuté sklepení, z něhož vede krátká úniková chodba za hradby, kterou se dalo v době obléhání nepozorovaně uniknout. Na věži v současnosti sídlí sova pálená.



### CP16

#### Zřícenina hradu Falkenštejn

Skromné pozůstatky středověkého hradu, česky zvaného Sokolník, se skládají ze tří samostatných částí oddělených příkopy a skalními rozsedlinami (v noci dejte pozor na pády). Hrad nikdy nebyl rodovou rezidencí a historické prameny o hradu mlčí. Za zakladatele hradu můžeme nejspíše považovat Gutštejny, jejichž rodový hrad Gutštejn leží blízko odtud. Rad se v první polovině 15. století stal sídlem lapků a byl zbořen královským vojskem. Poté už je v historických pramenech popisován jako pustý. V 19. století byly zříceniny hradu zbořeny a rozebrány na stavební materiál.



### CP17

**Polínský vrch** je přírodní památka a nejvyšší vrchol Úterské pahorkatiny s nadmořskou výškou 684 metrů. Geologicky je tvořen sopečnou horninou. V pravěku bylo místo osídleno, což dokládají nálezy keramiky z eneolitu a doby haštalské. Ve 20. století zde vznikl lom na stavební kámen. V 70. letech minulého století se Polínský vrch stal oblíbeným místem pro horolezce, kteří zde vytvořili mnoho lezeckých cest.



### CP18

Rozvaliny bývalé **kaple** zděné z lomového kamene dochovanou výškou zdiva 200 cm. Ve východní stěně je vsazen obrázek Panny Marie s božím okem malovaný na dřevě a krytý jednoduchou stříškou. Po nuceném vysídlení německého obyvatelstva na konci druhé světové války však již nebyl mlýn využíván a neudržovaný areál byl postupně devastován. Již v roce 1952 chyběly střechy a z objektů areálu bývalého mlýna zůstaly pouze obvodové zdi. Patrně na počátku šedesátých let 20. století byly poté ruiny bývalého mlýna strženy.

### CP19

#### Botanická zahrada

Bečovská botanická zahrada vznikla v roce 1918 na popud zdejšího vévody Jindřicha Beaufort-Spotin v údolí řeky Teplé. Byla stejně slavná jako Průhonický park (dnes v UNESCO). Obě zahrady si vyměňovaly rostliny. Hlavním tvůrcem zahrady byl Jan Kodydek. V roce 1945 musela rodina vévody opustit Bečov a tím skončila na 60 let jakákoliv péče o zahradu. Zahrada byla opuštěná, zpustla, zarostla a vzácné rostliny uhynuly. Rybník byl vypuštěn a náhon zničen. Všechny altány a skleníky byly zničeny. V roce 2005 se botanicou zahradu se rozhodli vzkřísit místní dobrovolníci z organizace ČSOP Berkut.

Aby mohli dobrovolníci začít s obnovou, musela organizace odkoupit všechny pozemky. Bečovská zahrada vypadá, jako by byla plná plevelů, ale je to tím, že je toho již hodně vysázeno. Aby bylo udržena kontinuita nemůže zahrada zůstat bez mladých výsad. O ty se musí starat odborně zdatní zahradníci a těch je málo, protože na ně nejsou finanční zdroje. Bečovská zahrada je jediná takto velká botanická zahrada, která si vydělává sama na sebe a vstupné je tak hlavním zdrojem financování. Kousek po cestě od ferraty je bufet, určitě si tam něco dejte, mají pivo, polévku, domácí koláče a zmrzlinu.

Pokud budete mít čas, určitě se tam vraťte na koupaní nebo průzkum různých krásných zákoutí v zahradě.



## Trek 2, ferrata, OB (20 km)



### CP22

#### Bývalé popraviště

Kat bylo nečestné povolání a lidé se mu vyhýbali. Kat zacházel s mučícími nástroji, dotýkal se odsouzců, mrtvých těl, šibenice i pranýře. Jeho dotyk či blízkost mohly přinést kromě ztráty cti i neštěstí. Bydlel stranou od lidí, většinou někde u hradeb. Sňatky uzavíraly členové katovských rodin pouze mezi sebou a jejich děti neměly možnost vyučit se jinému řemeslu. Katu však byly přisuzovány i kouzelné a léčitelské schopnosti a potají byl vyhledáván pro magické prostředky jako byly části šibenice nebo části těl popravených osob. Kati si často přivydělávali léčitelstvím, prodejem bylin a lektvarů. Kata nemělo každé město, které disponovalo hrdelem právem, a proto si řada z nich kata zapůjčovala od jiných měst. Právo útrpné a výkon trestů v Bečově zajišťoval pravděpodobně v období 17.- 18. století kat z Jáchymova. Šibenice byly budovány v blízkosti cest za městem, většinou na mírných návrších či na kopcích tak, aby na ně z okolí bylo dobře vidět. Šibenice v Bečově vznikla v jednoduché dřevěné podobě asi hned po získání hrdelelního práva, tedy na počátku 15. století. Kamennou podobu získala v 16. nebo 17. století. Uprostřed kamenného kruhu se pohřbívali popravení. Svou funkci ztratila po roce 1765 po reformě soudnictví Marie Terezie. Budova pod šibeničním vrchem je zřejmě bývalá katovna.




## Orienteering

### CP23

#### Kříž, Dotknout se nebe

Kovová plastika s názvem „Dotknout se nebe“ z roku 2017 pochází z jubilejního 10. ročníku kovářského symposia pořádaného uměleckým kovářem Ivo Rudolfem z Vodné. Na ukování se podílelo 93 kovářů. Výška plastiky je 10 metrů. Slavnostně instalována byla na Zlatém vrchu (603 m) v roce 2018.





### Hrad Bečov nad Teplou

Bečovský hrad vznikl nad osadou Bečov na začátku 14. století. Chránil důležitou křižovatku zemských cest a snad sloužil původně jako celní místo. V roce 1985 byl v prostoru hradní kaple v rámci pátrání Veřejné bezpečnosti nalezen a vyzvednut relikviář svatého Maura, který zde byl ukryt v roce 1945. Relikviář představuje nejvýznamnější románskou klenotnickou památku u nás a vedle korunovačních klenotů je také nejvýznamnější klenotnickou památkou u nás vůbec. Od roku 2002 je relikviář po předchozím restaurování opět umístěn v Bečově nad Teplou, tentokrát v prostoru nedalekého zámku. Relikviář sv. Maura byl vyroben na zakázku benediktinského kláštera ve Florennes. Od církevní rady jej značně poškozený odkoupil roku 1838 tehdejší majitel bečovského panství Alfréd de Beaufort-Spontin. Svým nákladem jej nechal zhruba v polovině 19. století opravit. Za druhé světové války kolaborovali s nacisty, a proto museli po vydání tzv. Benešových dekretů opustit republiku. Při rychlém odsunu ukryli relikviář pod podlahu hradní kaple Navštívení Panny Marie. Po dalších 40 let o relikviáři nikdo neslyšel. Až roku 1984 začal o odkoupení blíže neurčené historické památky, ukryté na území československé republiky, vyjednávat jeden obchodník z USA. K vyjednávání byli přizváni i kriminalisté, kteří měli za úkol zjistit, o jaký předmět má obchodník zájem. Díky několika indiciím se kriminalistickému týmu podařilo relikviář vytipovat, 4. listopadu 1985 tedy začali prohledávat celý bečovský areál a 5. listopadu 1985 byl relikviář v zásypu hradní kaple objeven.



### CP32

#### Smírčí kříž

Smírčí kříž je kamenný kříž postavený nejčastěji na místě, kde se stal hrdelní zločin nebo neštěstí. Ve středověku bylo možno při trestání provinilců uplatnit systém tzv. smírčího práva, kdy byl provinilci uložen nějaký úkol, kterým odčinil svůj zločin. Takovým úkolem kromě vyrovnání s postiženou rodinou mohlo být i vytesání a vztyčení kamenného kříže na místě, kde byl zločin spáchán. Kamenný smírčí kříž neznámého stáří stával původně při bývalé cestě k vrchu Nad ovčínem (Galgenberg, 660 m n. m.) s dnes již zaniklým židovským hřbitovem v polích asi kilometr severně od obce Útvina (Uittwa). V době kolektivizace a scelování pozemků, kdy docházelo k masové devastaci drobných objektů v krajině, náhodně objevil někdy kolem roku 1962 tehdy již vyvrácený smírčí kříž hajný Svěchota z Bečova nad Teplou. Hajný nalezený kříž přenesl a umístil jej ve snosu kamenných objektů z širšího okolí na prostranství při příjezdové cestě u hájovny čp. 409 v lesích při silnici do Chodova asi 1,5 kilometru jihovýchodně od města Bečov nad Teplou.



### Bike 2 (100 km)

### CP35

#### Rozhledna

Krásenský vrch je 25metrová kamenná rozhledna s charakteristickým spirálovým pravotočivým schodištěm se 120 schody. Rozhledna byla slavnostně otevřena 23. června 1935. Dnes je pokládána za jednu z nejromantičtějších a nejkrásnějších rozhleden v České republice. Skýtá dobrý výhled na Slavkovský les, Tepelskou vrchovinu, Krušné a Doupovské hory. Vrcholový kamenný ochoz je opatřen vyhlídkovými tabulkami. Rozhledna je od roku 1958 na seznamu kulturních památek České republiky.





### CP36

#### Zřícenina kaple Panny Marie

Pozdně barokní kaple Panny Marie z doby kolem roku 1750 stávala na zalesněném vrchu Kalvárie asi 600 m západně od obce Prameny (Sangerberg). V polovině 19. století bylo podél cesty ke kapli zřízena křížová cesta. Po roce 1945 však přestala být kaple udržována a postupně chátrala. Na počátku 20. století zůstávalo z bývalé kaple pouze obvodové zdivo zasypané troskami. V roce 2012 přistoupilo občanské sdružení Obnova obce Prameny k vyčištění interiéru kaple a úpravě jejího okolí.



Obce Prameny je nejzadluženější město v České republice díky megalomanskému projektu na stáčírnu minerálních vod, který nikdy nebyl realizován. Vrty v současnosti patří firmě ruského podnikatele Dmitrije Vajnera.

V blízkosti kontroly se nacházejí Giselin a Rudolfův pramen. Prameny jsou vzdáleny 4 metry a jejich voda je svedena do jednoho odběrného místa. Vyvěrají v bývalém parku před zničenými lázněmi v Pramenech. Voda obsahuje oxid uhličitý, je pitná, chutná a osvěžující. Prameny byly zachyceny v roce 1870 a pojmenovány po dětech císaře Františka Josefa I. a císařovny Alžběty Bavorské.



Minerální voda z Rudolfova pramene byla stáčena do lahví a distribuována po Evropě. V roce 1870 bylo rozesláno 15 000 lahví. Chemik V. Kletzinsky uváděl, že voda je vhodná k mísení s vínem, což zlepšovalo jeho chuť. Lázeňský lékař Dr. Felix Urbaschek doporučil mísení vody s ovocnými sirupy a cukrem, čímž vznikla populární limonáda "Sangerberger Sauerbrunn Limonade".



### CP38

#### Skála Čertovka

O skále Čertovce je známa jen tato pověst: Dábel velice rád navštěvoval romantické údolí Kosího potoka, kam si přivalil skalku, na které sedával a chladil si rozpálené nohy v potoce. Jednou, když tak seděl, vyrušil jej zvonek kostelníka, který doprovázel otínského faráře. Rozzuřil se, vstal, a když viděl kněze, jak nese v pozdvižené ruce poslední pomazání pro těžce nemocného mlynáře z Tomšova mlýna, zvedl kámen a mrštil jej po něm. Kámen kněze minul a zabořil se do míst, kde jej můžeme dnes spatřit.




### CP39

#### Zřícenina hradu Švamberk


Švamberk, také známý jako Krasíkov, je zřícenina hradu nad dvorem Krasíkov u Kokašic v okrese Tachov v Plzeňském kraji. Nachází se na vrchu Krasíkov v nadmořské výšce 636 metrů, asi tři kilometry západně od Konstantinových Lázní. Od roku 1964 je tato zřícenina gotického hradu chráněna jako kulturní památka.

Hrad založili páni ze Švamberka ve druhé polovině třináctého století. Po většinu své existence patřil jejich rodu, až do zániku na konci třicetileté války. Roku 1421 jej dobyl Jan Žižka z Trocnova a v roce 1443 vyhořel, ale byl rychle opraven. Další požár jej zničil v roce 1644 (Požár údajně vznikl při pečení koblih, když se ženě hlásného vzňal rozpálený tuk.) a švédská posádka jej krátce obsadila v roce 1647 a pořádala odtud loupeživé nájezdy na okolní vesnice. Na předhradí byl postaven kostel svaté Máří Magdaleny, ale samotný hrad nebyl obnoven a jeho zdivo sloužilo jako stavební materiál pro okolní stavby. Vareálu je možné dobrat si pitnou vodu.





## Kánoe 2, (22 km)



### CP40

#### zřícenina hradu Volfštejn

Volfštejn je zřícenina hradu necelé dva kilometry jihozápadně od Černošín v okrese Tachov. Nachází se na jihovýchodním výběžku Vlčí hory v nejvýchodnější části katastrálního území Třebel. Od roku 1964 je chráněna jako kulturní památka. Hrad byl založen nejspíše v první polovině třináctého století. Po celou dobu své existence byl sídlem pánů z Volfštejna, kteří na něm žili až do roku 1460, kdy se přestěhovali na blízký Třebel. Nejstarší částí hradu je okrouhlý bergfrit (věž hradu) s pozdně románským portálkem.

**Pňovanský most** je železniční most přes přehradu Hracholusky. Stavba mostu započala v roce 1899 a byla dokončena v roce 1901. Původně byl most postaven nad řekou Mží a výška byla cca 47 metrů. V roce 1963 bylo údolí zatopeno přehradou Hracholusky a výška mostu tak klesla na nynějších 37 metrů. Ještě předtím došlo ke zpevnění mostních pilířů, aby odolaly zvýšené hladině vody. Ocelová konstrukce mostu se kromě průběžných nátěrů dočkala první větší opravy mezi lety 1969 až 1972. V současné době most stále slouží původnímu účelu a od 90. let je též oblíben vyznavači adrenalinových sportů. Koncem července 2018 začala rozsáhlá rekonstrukce mostu. Pro výměnu ocelových polí byla použita unikátní metoda nasunutí nového pole na původní most, spojení a otočení kolem vodorovné osy.

V roce 2018 vyschla **Hracholuská přehrada** natolik, že byly vidět bunkry, které jsou za normálního stavu vody hluboko pod hladinou. Naposledy byly vidět před napuštěním přehrady v roce 1964.

### CP49

#### Židovský hřbitov brána

Areál židovského hřbitova je obklopen zbytky kamenné ohradní zdi. Nejstarší čitelný náhrobek z celkových zhruba osmdesáti je datován 1742, nejmladší pochází ze 30. let 20. století. Roku 2003 zde proběhl workcamp za účelem údržby a opravy areálu, roku 2007 byl hřbitov vyhlášen kulturní památkou ČR.

### CP50

#### Lom Pavlovice

Bývalý čedičový lom. Po jeho zatopení byl upraven na koupaliště a slouží také potápěčům. Žijí zde raci a kvetou lekníny.

### CP51

#### Zřícenina kostela sv. Jana Křtitele

Existence kostela sv. Jana Křtitele je doložena již od 16. století, ale současné pozůstatky pocházejí z barokní přestavby z první poloviny 18. století, kterou financoval Václav ze Sinzendorfu a vysvětil kladrubský opat Josef Sieber v roce 1732. Vedle kostela stávaly další stavby a opevnění. Kdo původně vyzdobil interiéry, není jisté, existují spory mezi V. S. Schmidtem z Plané a Eliášem Dollhopfem. Kostel sloužil jen necelých 50 let, byl uzavřen v roce 1784 a roku 1804 opuštěn. Věřící však dál ke kostelu přicházeli, a tak byla nařízena jeho demolice. Později byl kostel přestavěn v roce 1830 na porcelánku. Porcelánka, kterou provozoval Josef Müller, skončila v roce 1845 a kostel začal chátrat. Obyvatelé okolí jej rozebírali na stavební materiál, což urychlilo jeho zkázu. Navzdory památkové ochraně od roku 1992 byl kostel v roce 2000 vážně poškozen filmaři, kteří ho upravili na "pekelnou sluj" pro pohádku "Z pekla štěstí 2", čímž došlo ke zničení omítek, přemalování barokních maleb a zřícení části klenby.

## Bike 3 (120 km)



#### **CP52**

##### **Rozhledna Vysoká**

je ocelová rozhledna ve tvaru přesýpacích hodin byla postavena v roce 2014. Po celý rok máte možnost vystoupat po 144 vřetenovitě uspořádaných schodech a pokochat se z výšky 25 metrů atraktivním výhledem na Tachov, Šumavu, Český les nebo Slavkovský les. V blízkosti rozhledny je kaple Panny Marie Lurdské, která je tvořená umělou jeskynní.

#### **CP53**

##### **Zřícenina kostela sv. Anny**

Kostel v průběhu své nepříliš dlouhé historie několikrát zanikl a znovu byl probuzen k životu. Podle historicky neověřených zpráv se v okolí kostela těžilo stříbro. Zbytky štol jsou dosud zachovány v lese severně od kostela. Již v roce 1658 tu stála dřevěná kaple, kterou nahradila stavba kostela založeného v roce 1660 majitelkou Pořejova Veronikou Alsterovou. Ke kostelu, jehož stavba byla dokončena teprve v roce 1673, dal František Ignác Wunschwitz dostavět ve 20. letech 18. století boční kaple. Za josefínských reforem byl svatostánek zrušen a zařízení rozvezeno do okolních svatyní. Znovuobnoven byl v roce 1811. Raritou svatyně se stalo sousoší Poslední večere Páně, instalované v pravé boční kapli.



#### **CP54**

##### **Zřícenina hradu Přimda**

Historie hradu Přimda je málo doložená a mnohé informace zůstávají nejasné. Přimda je často spojována s hradem zmiňovaným v Kosmově kronice, který měl být roku 1121 postaven Němci a následně dobyt českým knížetem Vladislavem I., ale tato spojitost není potvrzena. První doložená zmínka pochází z roku 1126, kdy kníže Soběslav I. hrad přestavěl. Přimda sloužila i jako státní vězení, kde byl například vězněn budoucí kníže Soběslav II. Ve 14. století se stala centrem přimdeckých manství a chodských vesnic. Během vlády Jana Lucemburského byla dočasně předána šlechtě, ale Karel IV. hrad vyplatil a zařadil mezi královské hrady. Přesto byla Přimda opět zastavována a nakonec roku 1406 přešla do rukou Boreše z Rýzmburka, který využíval hrad k loupežím. V průběhu husitských válek byla Přimda oporou katolické strany a roku 1454 přešla do zástavního držení Švamberků, kteří ji drželi až do roku 1592. Během jejich vlastnictví hrad chátral, ačkoli byly prováděny dílčí opravy. Po smrti posledních držitelů získal hrad Rudolf II., ale ten jej rozprodal. Následně hrad několikrát změnil majitele, až jej roku 1675 získal hrabě Jan Václav Novohradský z Kolovrat. V roce 1711 blesk poškodil obytnou věž, která se následně zřítla. Hrad od té doby zůstává zříceninou.



#### **CP55**

##### **Hradiště Darmyšl**

Na vrchu Chlum se nachází pravěké hradiště Darmyšl z doby bronzové. Hradiště bylo objeveno v 80. letech 20. století.



## Trek 3 (13 km)

CP57

### Stříbrský vodopád

V parku nedaleko Stříbrského náměstí se nachází přirozený vodopád přístupný po červené turistické značce. Vodopád je vysoký více než 2 m a vytváří poměrně velké vývařiště. Dále po proudu potok prochází úzkou skalní soutěskou, kde tvoří kaskádu menších vodopádů a peřejí.

Město Stříbro leží nad údolím řeky Mže a má bohatou historii sahající až do doby kamenné a bronzové. První písemné zmínky pocházejí z roku 1183. Význam města vzrostl díky výhodné poloze na obchodní cestě mezi Prahou a Norimberkem a hornictví, které dalo městu jméno. V 13. a 14. století získalo Stříbro různé výsady od českých králů a před husitskými válkami patřilo k největším městům Plzeňského kraje. V 16. století město zažilo rozkvět díky řemeslným cechům a pivovaru. Třicetiletá válka však město poškodila. od roku 1660 se obnovila těžba olovených rud, která přinesla prosperitu. Těžba olova byla zastavena na počátku 80. let minulého století. Některé bývalé štoly jsou přístupné. Ve Stříbru je Hornický skanzen.



CP58

### Vyhlička

Křížovou cestu na Křížový vrch tvoří čtrnáct zděných výklenkových kapliček. V jejic města Stříbro.

Roku 2010 započala obnova křížové cesty. Do výklenků kapliček byly zhotoveny nové obrazy. Malby zpracovali keramik František Švancar a akademický malíř Ivan Komárek přenesením obrazů technikou holandského fajáns, nebo takzvaného cibuláku, na kachle.



CP59

### Křížovatka

Blízko kontroly se nacházelo pravěké hradiště. Osídleno bylo v eneolitu lidmi chamské kultury, což dokládají nálezy keramiky, přeslenů, brousků, drtidel, pazourkové a jiné nálezy.



## Finish CZAR 2024

Winners CZAR 2023



created by Market V.